










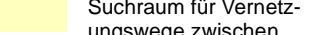
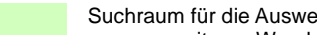
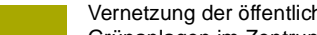














### Bestehende Infrastruktur

-  OEG-Linie mit Haltepunkte
-  Parkplatz
-  Erholungseinrichtung / Attraktion
-  Vorhandene ausgewiesene Wanderwege
-  Vorhandene ausgewiesene Radwege
-  Vorhandene ausgewiesene Reitwege
-  Wichtige vorhandene Spazier- und Wanderwege aufgrund der Lage im Netz oder der Ortsnähe



### Suchräume für Wege


-  Ringwegverbindung Trassenvorschlag
-  Parallelrouten des Ringwegs Trassenvorschlag
-  Parallelroute für Inline Skater Trassenvorschlag
-  Hauptwege zu Zielen außerhalb Viernheims Trassenvorschlag
-  Suchraum für Vernetzungswege zwischen Erholungseinrichtungen und dem Ringweg
-  Suchraum für die Ausweisung von weiteren Wander-, Rad- und Reitwegen in der freien Landschaft
-  Vernetzung der öffentlichen Grünanlagen im Zentrum über Wegeverbindungen und Erweiterung des Grünanlagenetzes

### Maßnahmen

-  Konzentration gebäudegebundener Erholungseinrichtungen
-  Raum für geordnete Ansiedlung gebäude- und gleichzeitig landschaftsgebundener Erholungseinrichtungen
-  Landwirtschaftliche Weiler
-  Ausschlussgebiet für die Ansiedlung weiterer gebäudegebundener Erholungseinrichtungen
-  Bedarfsfläche für Kleingartenanlagen
-  Erhalt von Straßenquerungen
-  Aufwertung von Straßenquerungen
-  Neuanlage von Straßenquerungen
-  Ausbau der Wegebeläge
-  Neuanlage von Wegen
-  Anlage eines straßenbegleitenden Radwegs
-  Aufforstungsflächen

### Sonstige Darstellung

-  Stadtmarkierungsgrenze
-  Siedlungsfläche



**STADT VIERNHEIM**

---

Projekt **Landschaftsplan Viernheim**


---

Planinhalt **Maßnahmenteilplan Erholung in Natur und Landschaft**

---

Datum	Februar 2011	Nummer	4.1
Bearbeiter	sp	Maßstab	1:32.000

---



**BHM Planungsgesellschaft mbH**  
 Heinrich-Hertz-Straße 9 76646 Bruchsal fon 07251-98198-0  
 Rheinstraße 99.4 64295 Darmstadt fon 06151-81297-768

